



ПАСПОРТ ДОРОЖНОЙ БЕЗОПАСНОСТИ

МКДОУ “Детский сад №57”
г.о. Нальчик

СОГЛАСОВАНО:

Глава местной администрации
г.о. Нальчик



Т.Б. Ахохов

2022 г.

СОГЛАСОВАНО:

Заместитель начальника
ОГИБДД УМВД РФ по г.о. Нальчик
мажор полиции



Р.К. Баракушев

2022 г.

УТВЕРЖДАЮ:

Заведующий
МКДОУ «Детский сад № 57»
г.о. Нальчик



Шхагапсоева

2022 г.

**ПАСПОРТ
ДОРОЖНОЙ БЕЗОПАСНОСТИ
МКДОУ «Детский сад №57»
г.о. НАЛЬЧИК**

Нальчик, 2022 г.

Общие сведения:

Название: МКДОУ «Детский сад №57» г.о. Нальчик, КБР

Тип ОУ: муниципальное казенное дошкольное образовательное учреждение

Юридический адрес ОУ: КБР, 360024, г.о. Нальчик, ул. Кадырова, 17

Фактический адрес ОУ: КБР, 360024, г.о. Нальчик, ул. Кадырова, 17

Руководитель:

Директор: Шхагапсоева Ляна Сафарбиевна – 8-928-916-43-84

Ответственные от Госавтоинспекции:

Коков К.А., старший гос. инспектор дорожного надзора ОГИБДД УМВД РФ по г.о. Нальчик, капитан полиции, 8-965-499-00-04;

Борисова А.А., инспектор группы пропаганды ОГИБДД УМВД РФ по г.о. Нальчик, капитан полиции, 8-928-706-06-66.

Ответственный работник муниципального органа:

Шогенов В.А. – главный специалист по ГО И ЧС.

Ответственный работник за мероприятия по профилактике детского травматизма:

Мизиченко Елена Витальевна – старший воспитатель, 8-928-706-19-90;

Унатлокова Джужьетта Музариновна – завхоз, 8-903-426-28-69.

Руководитель дорожно-эксплуатационной организации, осуществляющей содержание УДС:

Дзуганов А.В. – руководитель МКУ «Департамент дорожного хозяйства и благоустройства» Местной администрации г.о. Нальчик

Руководитель дорожно-эксплуатационной организации, осуществляющей содержание технических средств организации дорожного движения (ТСОДД):

Дзуганов А.В. – руководитель МКУ «Департамент дорожного хозяйства и благоустройства» Местной администрации г.о. Нальчик

Количество воспитанников: 295 чел.

Наличие уголка БДД: во всех групповых ячейках

Наличие уголков БДД в классных помещениях: нет

Наличие автогородка (площадки) по БДД: нет

Наличие автобуса в ОУ: нет

Владелец автобуса: нет

Время пребывания: 07.00 - 19.00

Телефоны оперативных служб:

МЧС 01

Полиция 02

Скорая помощь 03

Телефон доверия ФСБ России для междугородных звонков 8(495)224-22-22

Содержание

- I. План - схемы МКДОУ «Детский сад №57» г.о. Нальчик
 1. Район расположения МКДОУ «Детский сад №57», пути движения транспортных средств и детей (воспитанников);
 2. Организация дорожного движения в непосредственной близости от МКДОУ «Детский сад №57» с размещением соответствующих технических средств, маршруты движения детей и расположение парковочных мест;
 3. Пути движения транспортных средств к местам разгрузки/погрузки и рекомендуемых безопасных путей передвижения детей по территории МКДОУ «Детский сад №57»;
 4. Пути движения транспортных средств и детей (воспитанников) при ведении ремонтных работ.
- II. Информация об обеспечении безопасности перевозок детей специальным транспортным средством (автобусом).
- III. Приложения.

Рекомендации к составлению план-схемы района расположения ДОУ

1. Район расположения дошкольного образовательного учреждения определяется группой жилых домов, зданий и улично-дорожной сетью с учетом остановок общественного транспорта, центром которого является непосредственно дошкольное образовательное учреждение;

2. Территория, указанная в схеме, включает в себя:

- дошкольное образовательное учреждение;
- жилые дома, в которых проживает большая часть детей (воспитанников) данного дошкольного образовательного учреждения;
- автомобильные дороги и тротуары.

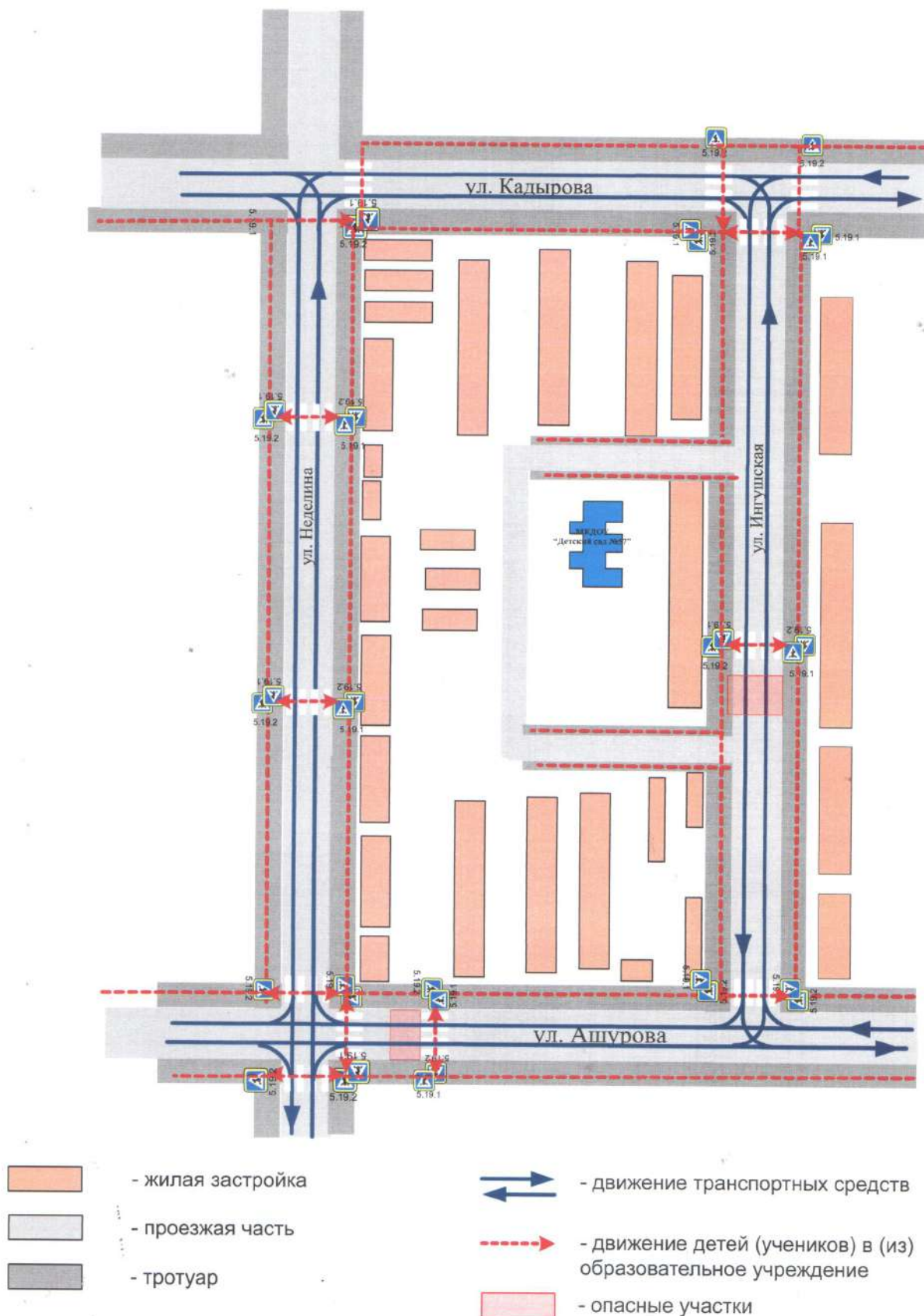
3. На схеме обозначено:

- расположение жилых домов, зданий и сооружений;
- сеть автомобильных дорог;
- пути движения транспортных средств;
- пути движения детей (воспитанников) в/из дошкольного образовательного учреждения;
- опасные участки (места несанкционированных переходов на подходах к дошкольному образовательному учреждению, места концентрации ДТП с участием детей-пешеходов);
- уличные (наземные – регулируемые / нерегулируемые) и внеуличные (надземные и подземные) пешеходные переходы;
- названия улиц и нумерация домов.

Схема необходима для общего представления о районе расположения ДОУ. Для изучения безопасности движения детей на схеме обозначены наиболее частые пути движения воспитанников от дома (от отдаленных остановок маршрутных транспортных средств) к ДОУ и обратно.

I. План-схемы ОУ.

План-схема района расположения ОУ, пути движения транспортных средств и детей (учеников)



Рекомендации к составлению схемы организации дорожного движения в непосредственной близости от дошкольного образовательного учреждения

1. Схема организации дорожного движения ограничена автомобильными дорогами, находящимися в непосредственной близости от дошкольного образовательного учреждения;

2. На схеме обозначено:

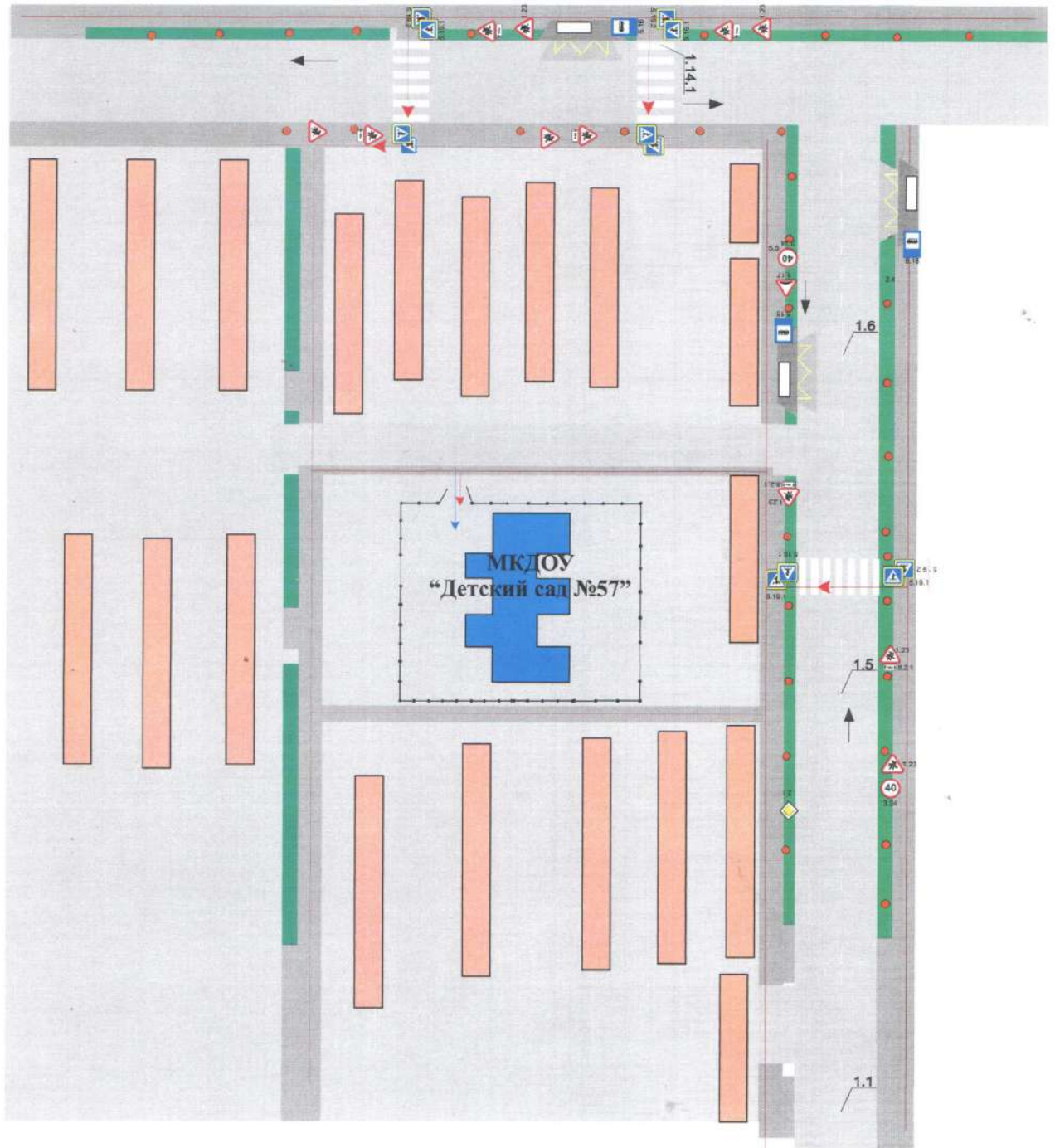
- здание ДООУ с указанием территории, принадлежащей непосредственно ДООУ (при наличии указать ограждение территории);
- автомобильные дороги и тротуары;
- уличные (наземные – регулируемые / нерегулируемые) и внеуличные (надземные и подземные) пешеходные переходы на подходах к ДООУ;
- дислокация существующих дорожных знаков и дорожной разметки;
- другие технические средства организации дорожного движения;
- направление движения транспортных средств по проезжей части;
- направление безопасного маршрута движения детей (воспитанников);








3. На схеме указано расположение остановок маршрутных транспортных средств и безопасные маршруты движения детей (воспитанников) от остановочного пункта к ДООУ и обратно;

4. При наличии стоянки (парковочных мест) около ДООУ, указывается место расположение и безопасные маршруты движения детей (воспитанников) от парковочных мест к ДООУ и обратно.

К схеме (в случае необходимости) должен быть приложен план мероприятий по приведению существующей организации дорожного движения к организации движения, соответствующей нормативным техническим документам, действующим в области дорожного движения, по окончании реализации которого готовится новая схема.

Схема организации дорожного движения в непосредственной близости от образовательного учреждения с размещением соответствующих технических средств, маршруты движения детей и расположение парковочных мест



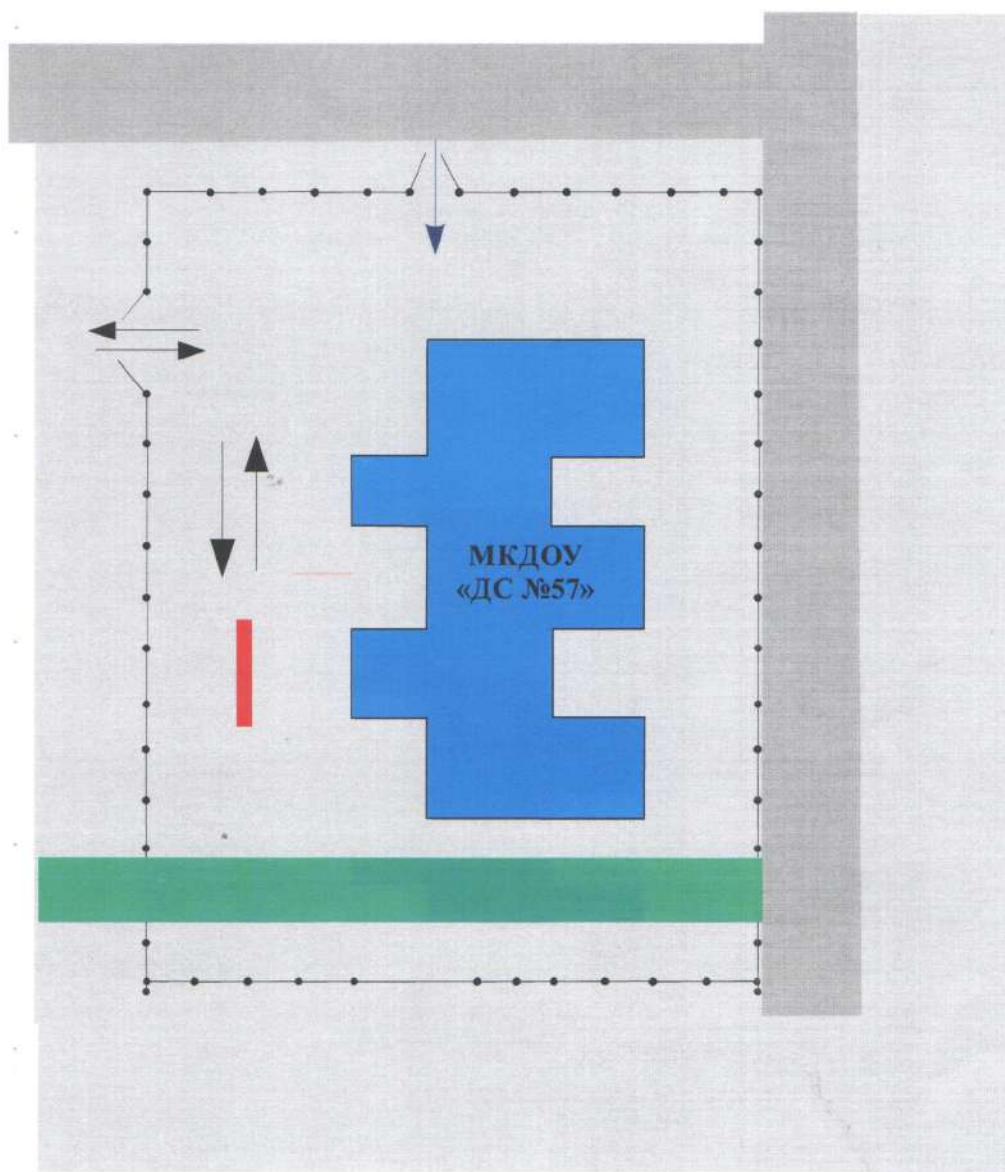
-  - пешеходное ограждение
-  - ограждение образовательного учреждения и стоянки транспортных средств
-  - искусственная неровность
-  - искусственное освещение
-  - направление движения транспортного потока
-  - направление движения детей от остановок маршрутных транспортных средств
-  - направление движения детей от остановок частных транспортных средств





Рекомендации к составлению схемы пути движения транспортных средств к местам разгрузки/погрузки

На схеме указывается примерная траектория движения транспортного средства на территории ДОУ, в том числе место погрузки/разгрузки, а также безопасный маршрут движения детей во время погрузочно-разгрузочных работ.

В целях обеспечения безопасного движения детей по территории ДОУ необходимо исключить пересечение пути движения детей и пути движения транспортных средств.

Пути движения транспортных средств к местам разгрузки/погрузки и рекомендуемые пути передвижения детей по территории образовательного учреждения



-  - въезд/выезд грузовых транспортных средств
-  - движение грузовых транспортных средств по территории образовательного учреждения
-  - движение детей на территории образовательного учреждения
-  - место разгрузки/погрузки

**Рекомендации к составлению план-схемы пути движения
транспортных средств и детей (воспитанников)
при проведении дорожных ремонтно-строительных работ**

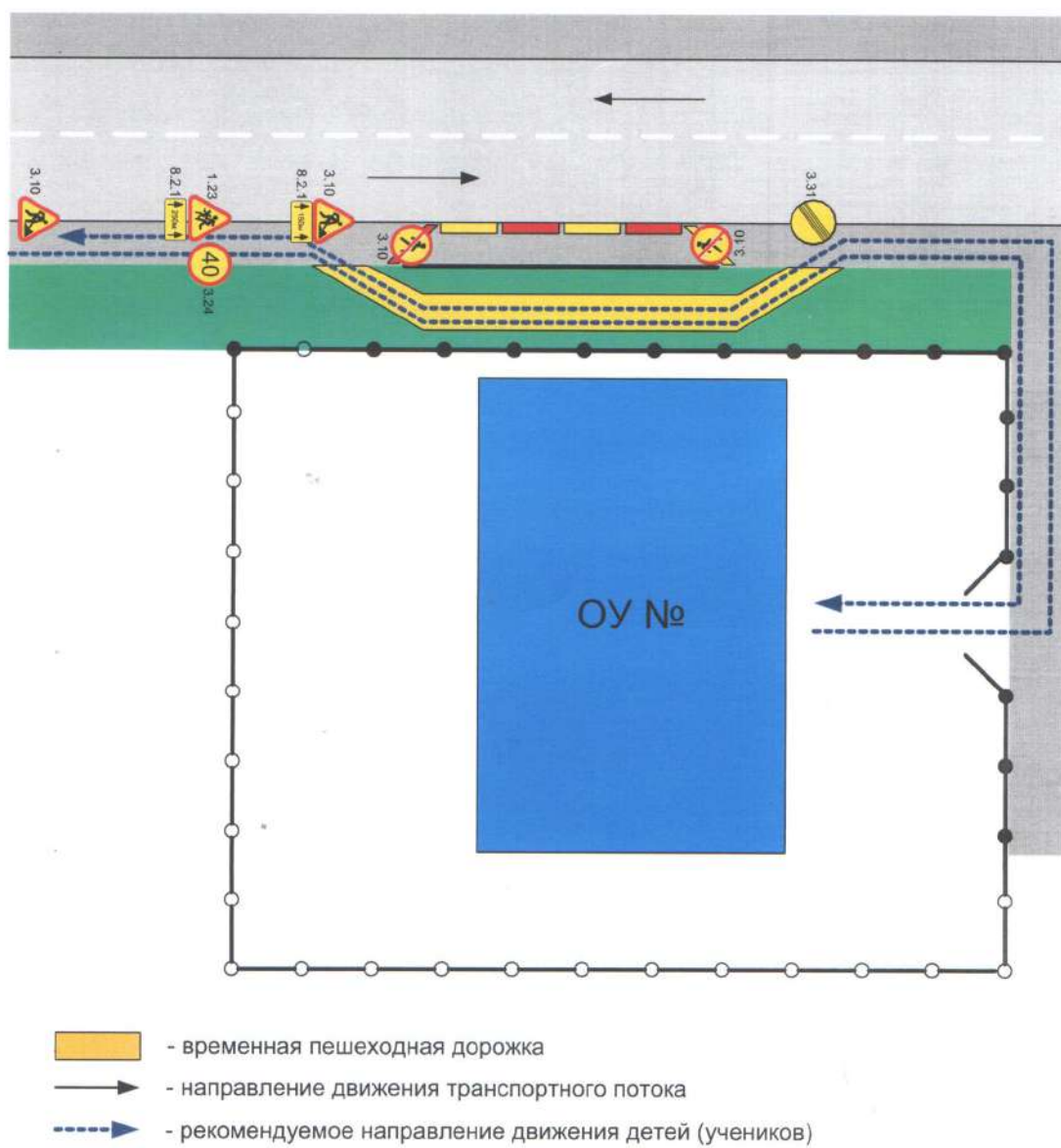
На схеме указывается место производства дорожных ремонтно-строительных работ, обустройство дорожными знаками и ограждениями, иными средствами организации дорожного движения, а также безопасный маршрут движения детей (воспитанников) к дошкольному образовательному учреждению, учитывая изменение движения по тротуару.

На схеме обозначено:

- участок производства дорожных ремонтно-строительных работ;
- автомобильные дороги;
- тротуары;
- альтернативные пути (обходы места производства дорожных ремонтно-строительных работ пешеходами и объезды транспортными средствами);
- здание ДОУ;
- ограждение территории ДОУ *(при наличии)*.

Приложение

План -схема пути движения транспортных средств и детей (учеников)
при проведении дорожных ремонтно -строительных работ



3. Pees *Shy*